



Une ville marchande une ville marché

“ Et si on créait une fête
autour du goût, de la
gourmandise, des produits
de terroir ? ”



La richesse de Périers...

Périers compte plusieurs boucheries, boulangeries, restaurants, cafés, banques, fleuristes, coiffeurs ou instituts de soins. On pourrait ajouter à cette liste à la Prévert un marché, une superette, un primeur, un hôtel, un magasin de vêtements, un magasin de bricolage... Ces commerces constituent une véritable richesse.




Un tableau impressionniste...

Les fleurs, les fruits, les légumes, les viandes rôties... semblent déborder des boutiques pour envahir les trottoirs. Les jours de marché, cette abondance et ce débordement semblent encore plus marqués. Ces touches de couleurs impressionnistes dessinent un tableau qui participe à la définition de l'identité de Périers. Périers rappelle ainsi son ancrage dans un terroir.

LA MISE EN SCÈNE DE LA GOURMANDISE DANS L'ESPACE PUBLIC





Une ville marquée par le souvenir de la guerre

“ Et si on accordait plus de place aux jeunes dans l'espace public du centre-ville ? ”



Une mémoire vive et appropriée...

Les monuments aux morts, les plaques commémoratives, le nom des places et des rues, l'architecture de la reconstruction... rappellent l'histoire tragique de la seconde Guerre Mondiale. Cette histoire collective contribue à construire la mémoire et l'identité de la ville. Elle se confond avec des histoires personnelles et familiales que les commémorations viennent raviver.



Les places, des lieux de mémoire

Les *Quatre braves* par l'expressivité de leur visage nous rappellent que la ville est composée des vivants et des morts. La place du Général Leclerc et la place Général De Gaulle qui accueillent statues, monument et fontaine commémoratives sont des marqueurs de centralité et des lieux de mémoire. Mais cette mémoire fait-elle sens pour tout le monde ? Fait-elle sens pour les plus jeunes ou les nouveaux arrivants ?

YO MAN : D'AUTRES SENSIBILITES REVENDIQUENT LEUR PLACE DANS L'ESPACE PUBLIC





Un recto urbain et minéral un verso rural et végétal

“ Et si on mettait en valeur
les passages et les chemins
pour découvrir les secrets
de Périers ? ”



L'envers du décor...



Périers a ses secrets. Des passages et des chemins inattendus marqués d'une certaine poésie permettent de découvrir l'envers du décor. Ils proposent un autre maillage, des raccourcis qui permettent d'échapper aux flux automobiles et de découvrir la ville autrement.



Une identité à double face...

Au recto urbain et minéral qui se pratique en automobile s'oppose un verso plus rural et végétal composé de jardins qui se découvrent à pied. Périers est urbain ! Périers est une petite ville ! Mais Périers appartient aussi à la ruralité qui l'entoure et la traverse.

PERIERS A MI-CHEMIN ENTRE LA VILLE ET LA CAMPAGNE





Une ville traversée par l'automobile

“ Et si on aménageait l'espace public pour qu'il soit plus agréable pour les vélos et les piétons ? ”



Une ville de l'entre-deux...

La ville de Périers est très souvent qualifiée de « carrefour ». Périers occupe une position stratégique dans la géographie du département. Les perspectives offertes par les départementales, qui telles des lignes de fuite semblent converger vers le clocher de l'église, renforcent encore le sentiment de se situer au croisement des territoires.



Une ville-drive traversée...

Mais un carrefour suffit-il à faire un centre ? Pour qu'un carrefour devienne une centralité, il faut retenir les flux de circulation et créer de l'adhérence à travers l'aménagement de la voirie et de l'espace public. Périers est une « ville-drive » à la fois arrête-minute et parking qui retient peu les flux qui la traverse.



L'AUTOMOBILE OMNIPRESENTE DANS LA VILLE

